9

湖北省政府稿

建環

登

來文	事由
建字第47271號	據第七區行政督察專員公署呈賫二十六年度第二期中心工作預定及實施報告表冊請予核轉等情指令准予分別轉存。檢同原賫表冊轉請察核由。

文別：指令 送達 七區專署 呈 機關 行政院

類別：

附件：如文

秘書長

秘書

主席 成常 三十六

廳長

秘科技股技科辦事

書長正長士員員

何中極

中華民國廿七年 三月十二日 時到廳 三月十二日 時擬稿 三月十二日 時送核 三月十二日 時判行 三月十二日 時繕寫 三月十六日 時校對 三月十七日 時用印 三月十七日 時封發

檔案 字第 號

發數 省建一字第47271號

湖北省档案馆

指令省建二字第　号

令第七區行政督察專員公署

二十七年元月十六十七日呈署建字第二七号兩件為遵令

補賫二十六年第二期中心建設工作預定表及修

築道路圖並第二期中心建設工作實施

報告表圖祈鑒核示遵由

兩呈件暨附件均悉。准予轉報

行政院察核！二

此令。件存轉。

主席何。。

湖北省档案馆

建設廳長名 ○

呈省建二字第 号

案據本省第七區行政督察專員袁濟安先後呈賫該區二十六年第二期中心建設工作預定計劃表及修築道路圖各九份，並第二期中心建設工作實施報告表及道路圖各九份，請予察核分別存轉等情，到府，當經分別查核，尚無不合，除將原賫表圖各抽存一份並指令外，理合檢同餘表圖轉請鈞院察核！！

柏華樓老號

謹呈

行政院院長孔

附檢呈第七區行政督察專員公署二十六年第二期中心建設工作預定計畫及道路圖

實施報告表及道路圖各八份。

湖北省政府主席何。

監印高元勳

校對陳瀛洲

湖北省档案馆

本件係遵令補呈圖表，其前呈原件
本處業經核簽，應移請
第二科主辦
無歸何科办
公路處
稿請
徐祕書指定
三八
三八
三九
具本建設股核办

湖北省档案馆

76

湖北第七區 行政督察專員公署 保安司令部 呈

事由	擬辦	批示	備考
為遵令補呈第二期中心建設工作預定表及修築道路圖祈核示由			

附件 如文

呈建字第三七號

年 月 日 時到

收文 第字 03312 號

建設 公路處 工務股 第二科 七年 貳月拾七日收到

1224

民國七年二月十七日 發

84509

湖北省档案馆

21 6 3 12

建字第 47271 號

案奉
鈞府二十六年十二月二十七日省建三字第四一七五七號指令以本署前呈賫本區二十六年度第二期中心建設工作預定計劃表圖份數不敷，飭補具規定份數，以憑存轉等因，奉此，遵即補具預定計劃表三份，修築道路圖九份，備文呈請
鑒核示遵！
謹呈
湖北省政府主席何
附呈湖北第七區行政督察區二十六年度第二期中心建設工作預定計劃表三份修築道路圖九份

湖北省第七區行政督察專員袁濟安

77

中華民國二十七年元月十六日

湖北省档案馆

查表列修濬塘溝渠原定計劃及辦理情形尚無不合請仍送公路處辦理

建設廳第二科

送

稅務股核辦三七

縣市建設股核辦三九

湖北省档案馆

湖北省档案馆 湖北省档案馆 湖北省档案馆 湖北省档案馆 湖北省档案馆 湖北省档案馆 湖北省档案馆 湖北省档案馆

79

查七區專署所賫二十六年度第二期中心工作實施報告表經核大致尚合餘移第二科水利股办理

公路處

湖北省公路管理局便箋

湖北省档案馆

80

呈　湖北省第七區行政督察專員公署

事由	擬辦	批示	備考
呈賫本區二十六年度第二期中心建設工作實施報告表祈核示由			

呈字第八〇號

年　月　日時到

建設 永要

工務股

第二科

呈賫核示由

附件

收文

收文字第0369號

湖北省檔案館

湖北省檔案館

湖北省檔案館

十一月二日呈賚

案查本區二十六年度第二期中心建設工作實施報告表，經傅前任擬具預定計劃表，於工年

鈞府核示在卷。茲據各縣政府先後呈賚工作實施報告表前來，並經本署派員考查屬實，理合彙填本區第二期中心工作實施報告表，並附具道路圖，一併備文呈賚

鑒核示遵！謹呈

湖北省政府主席何

附呈賚本區二十六年度第二期中心建設工作實施報告表九份及道路報告圖九份

湖北省第七區行政督察專員袁濟安

湖北省档案馆

81

中華民國二十七年二月十七日

湖北省档案馆

82

抽存

湖北第七行政督察區二十六年度第二期中心建設工作實施報告表

湖北省档案馆

湖北第七行政督察區二十六年度第二期中心建設工作實施報告表

二十六年十月至十二月

項目	原定計劃辦理情形	備考
一修築道路	1、恩施縣修築屯板路長五十六公里又修築恩鶴縣道自蓮花池經濟安橋至鶴峯縣界長二百二十公里 2、巴東縣修築平解路長三十二公里界觀路長三十四公里野嶺路長四十一公里坪灣路長五十八公里南胡路長三十八公里萬千路長十五公里總長二百十千路長十五公里 3、建始縣修築建官路長十八公里	1、恩施縣所修築之屯板路已照原路綫加寬改平計長五十六公里於十二月中旬完工又所修築恩鶴縣道自蓮花池經濟安橋至鶴峯縣界計長一百二十公里僅完成濟安橋至鶴峯縣界一段餘尚在修築中 2、巴東縣所修築平解路計長三十二公里又界觀路計長三十四公里又平灣路長五十八公里野嶺路計長四十一公里南胡路計長三十八公里萬千路長十五公里總長二百十八公里自十月間開工就原路綫加寬改平由各區鄉分段修築已於十二月中旬完工 3、建始縣所修築之建官路計長一百二十公里

湖北省檔案館

路長一百二十公里
建高路長六十公
里建銅路長六十
公里

4、咸豐縣修築城
关路長三十六公
里燕大路長三十
二公里城老路長
七公里

5、來鳳縣修築城
百路長七十二公里
百梅路長二十八公里

6、宣恩縣修築城關
路長三十六公里城小
路長四十一公里沙兩
路長九公里

建高路計長六十公里建銅路計長六十公里
均係照原有路綫加寬削平由各區長督率
就近保甲民衆分段修築已於十二月底陸
續完成

4、尚未修築

5、來鳳縣所修築城百路自縣城至百福司長七
十二公里又修築百梅路自百福司至梅子關
長二十八公里總長一百公里均係就原有小路
加以削平改寬由各區長督率壯丁分段修築
已於十二月完成

6、宣恩縣所修築城關路自縣城至東門關長
三十六公里經就原有路綫加以培修已於十二
月完工又修築城小路自縣城至小關長四十一公
里僅縣城至岳家坨一段計八公里尚未補修完
成自岳家坨至小關一段長三十三公里已照原定
計劃修補完成又修築沙兩路正在修築中尚未完成

該縣前因匪患工作中輟

二、修濬塘堰溝渠

7、鶴峯縣修築太分路長六十四公里又修築鶴施路長六十二公里

公、利川縣修築城建路長七十五公里又修築汪柏路長二十二公里

1、恩施縣勘定修濬塘堰地點情形

2、建始縣勘定修濬塘堰地點並動工情形

7、鶴峯縣所修築太分路自太平鎮至宣恩界之分水崗計長六十四公里該路綫原極崎嶇難行欲事改造工程過鉅此次係就原有路綫加以培補又所修鶴施路自鶴峯縣城經中營坪達恩施縣界計長六十二公里該路綫所經各地俱係崇山峻嶺行旅極艱此次修築亦僅能就原有路綫加以培補

公、利川縣所修築城建路自縣城至建南計長七十五公里又所修築汪柏路自汪家營至柏楊塘計長二十二公里均係就沿途保甲徵工修築將原有路綫加寬改平已於十二月完工

1、恩施縣政府先後派員赴各區鄉勘定三垭田豬蹄垭熊家岩水井灣三角垭麻柳塘老井塘大包堰洗馬堰老堰塘白家嘴水田灣朱家灣顯竹村雪白樹上場垭河坎上芭蕉坡草子垭等十九處每處至少各修塘堰一口已責成各區長督率當地保甲長着手動工

2、建始縣府於十月間派員勘定麻紮溝景陽溝七里坪溝松樹坪等處各修濬塘堰溝渠一口經由各區長督率就近保甲自十月間動工

景陽溝已完成三分之二麻紮溝已完成四分之三七里坪溝已完成二分之一松樹坪塘已完成三分之二各項未完工程擬俟下期繼續辦理完竣

3、利川縣勘定修濬塘堰地點情形

3、利川縣政府派員至建南羅福店長順鄉等處會同當地聯保主任勘定開掘塘堰地點各五處其未經履勘地點責成當地聯保主任督同保甲長自行履勘以田二百畝鑿大堰一口為標準已勘定修濬塘堰地點現已動工

4、宣恩縣勘定修濬塘堰地點情形

4、宣恩縣府已派員至岳家坨小關李家河沙道溝卧西坪麻陽寨馬家寨板栗園等處會同區長及當地聯保主任各勘定二至五處除卧西坪麻陽寨各開掘塘堰二口已完成外餘均在着手修濬中

5、來鳳縣勘定修濬塘堰情形

5、來鳳縣政府已派員至縣城附近百福司舊司漫水等處會同區長當地聯保主任各履勘修濬塘堰地點二處均已動工修濬

查原定本署中心建設工作計劃為〻一

1、勘定地點〻就地形

查原定計劃由各縣政府在各區署附近履勘修濬塘堰地點五處各區署於各聯保辦公處附近各履勘五處並責成保甲長在各地作普遍

湖北省档案馆

85

地勢及需要關係決定應修濬塘堰溝渠之地點

2、推行方法：由縣府派員至各區署附近履勘再由區署派員會同聯保主任分途履勘

3、進行程序：組織建修委員會茲為報告便利起見以縣為單位分別敘述合併聲明

之履勘惟適值辦理徵兵及救國公債事宜各縣政府及區保甲人員無暇全力兼顧故各縣多係由縣府派員會同當地聯保主任就近履勘未能全照原定計劃進行所有未完各工作仍責令各縣政府列入第三期內實施具報合併聲明

湖北省档案馆

中華民國二十七年二月



1

日

87

抽存

湖北省第七行政督察區二十六年度第二期中心建設工作預定計劃表

湖北省档案馆

湖北省第七行政督察區二十六年度第二期中心建設工作預定計劃表

二十六年十月至十二月

項目	預定計劃	實施步驟	備考
一、修築道路	1、兼恩施縣二十五年度已修築而未完成之屯板路長五十六公里自應賡續修築完成又修築恩鶴縣道自蓮花池經濤安橋至鶴峯縣界計長一百二十公里總長一百七十六公里 2、巴東縣賡續修築二十五年度已修而未完成之左列五路線平解路長三十二公里界觀路長三十四公里野嶺路長四十六公里坪灣路長五十八公里南胡路長三十八公里又修築萬千路自萬戶沱至千止長十五公里總長二百十八公里	1、已修築而未完成之路照舊劃分之段落賡續修築無須再行劃分。 2、凡新修之道路於未開工前半月將應修之路線全部勘查伸知實際工程難易情況為劃分各聯保修築之標準。 3、路線經劃分聯保後復按聯保保數劃分若干小段每保修築一段。 4、各路線劃分完畢後即開工修築	

3、建始縣賡續修築二十五年度已修而未完成之左列三路線總長二百四十公里又建宮路長一百二十公里建高路長六十公里建銅路長六十公里。

4、咸豐縣修築城尖路自縣城至尖山寺長三十六公里又修燕大路自燕子坪至大路堰長三十二公里又修築城老路自縣城至老里堰長十七公里總長八十五公里

5、來鳳縣賡續修築二十五年度已修未完之城百路自縣城至百福司長七十三公里又修築百梅路自百福司至梅子關長二十八公里總長一百公里

6、宣恩縣修築城關路自縣城至東門關長三十六

公里，又修築城小路，由縣城至小關，長四十一公里，又修築沙兩路，由沙道溝至兩河口，長九公里，總長八十六公里。

7 鶴峯縣修築太分路，自太平鎮至宣恩界之分水嶺，長六十四公里，又修築鶴施縣道，由縣城經中營坪達恩施縣界，長六十二公里，總長一百二十六公里。

6、利川縣修築城建路，自縣城至建南，長七十五公里，又修築汪柏路，自汪家營至柏楊塘，長二十二公里，總長九十六公里。

二、修濬塘堰溝渠

1、勘定地點

一、凡舊有塘堰溝渠有淤塞情形或面積狹小不敷農田灌溉之用者，責令各縣政府在各區署附近各廢勘修濬塘堰五處，各區公署於各聯保辦公處附近廢勘修濬塘堰五處，限十月底以前辦竣呈報。

二、凡缺乏水利之區，應即督促地主開掘塘堰，如財力不足，得就地形地勢之關係，在每一小區域內，聯合數處，經勘定修濬塘堰或溝渠之地點，即組織修濬塘堰或溝渠委員會，以專責成。

三、凡低窪積水及山洪沖刷之地區，均應開掘溝渠以取土之處，為渠以積土之處，為堤，堤面之寬，以兩公尺為最低限度。

2、推行方法

一、先由縣政府派員於各區署附近各廢勘五處，以作模範。

二、各區公署派員於各聯保辦公處附近各廢勘五處，以資示範。

三、其他各處，則由各聯保主任督同保甲長分途履勘。

4、根據本年春季區行政會議第四十一案，講求水利以利農田案之規定，訓令各轄縣遵辦。

5、責令各縣政府在各區署附近各廢勘修濬塘堰五處，各區公署於各聯保辦公處附近各廢勘修濬塘堰五處，限十月底以前辦竣呈報。

6、責令各縣政府具報辦理情形，以憑核轉，必要時派員視察及指導之。

湖北省檔案館

90

五、進行程序

一、塘堰溝渠之地點及大小決定後即就當地民衆每戶推舉代表一人組織修濬塘堰或溝渠委員會負工程上及經費上一切籌劃及監督等責任。

二、修濬時所需石灰所需人工及器具均由受益田畝比例認攤其不能出款之窮民得以工價抵款不能出工之當戶得以款抵人工。

三、掘修新塘堰溝渠必需征用土地如係私地得行政補償金其地價由各區長按照當地最近三年平均之價格酌定之由各受益田畝比例認攤。

湖北省档案馆

91

中華民國二十七年元月日

湖北省档案馆

此份抽存

92

湖北第七行政督察區二十六年度第二期中心建設工作預定計劃修築道路圖

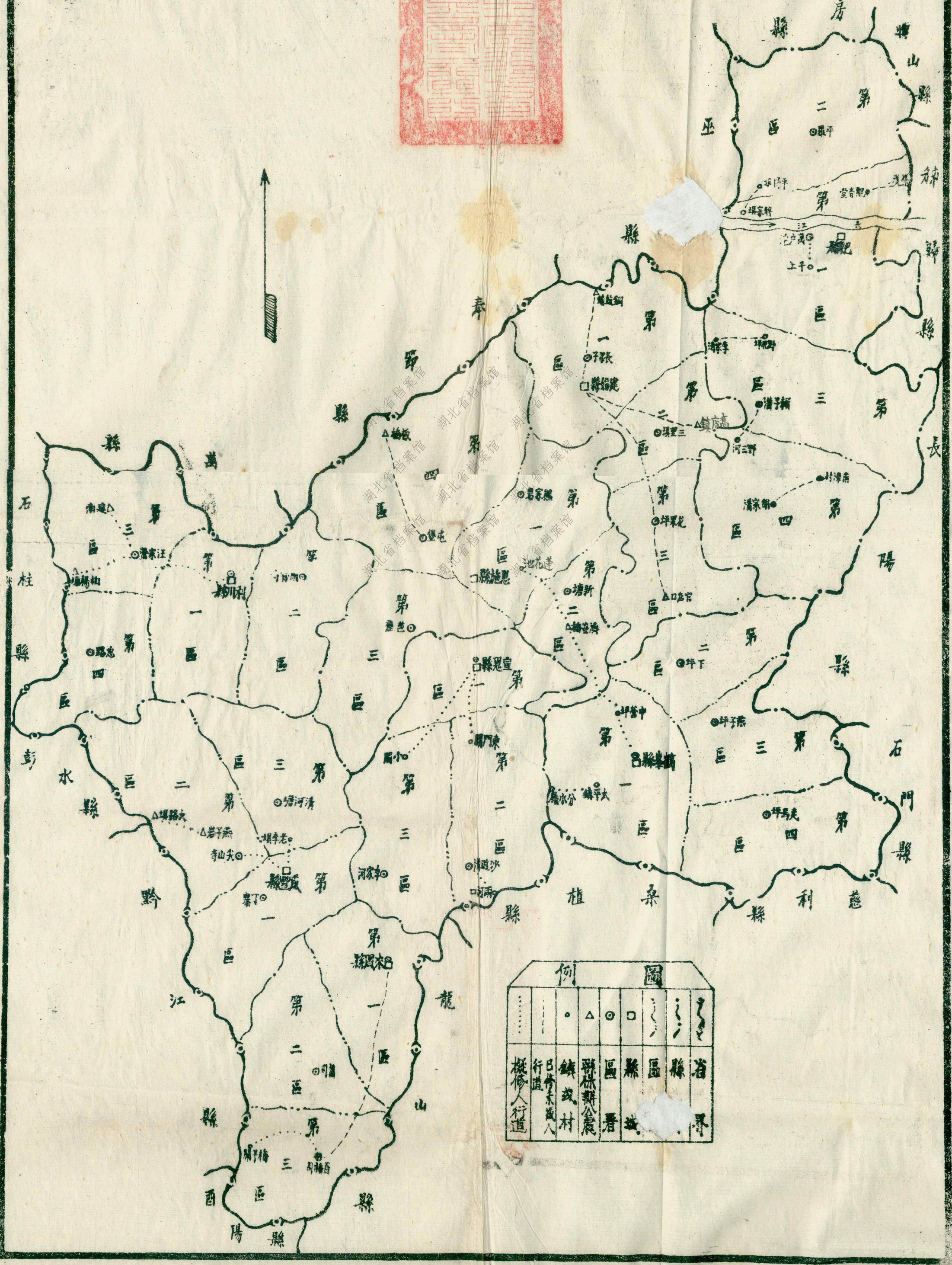
第一區
第二區
第三區
第四區
第一區
第二區
第三區
第四區
第一區
第二區
第三區
第一區
第二區
第三區
第一區
第二區
第三區
第四區
第一區
第二區
第三區
第一區
第二區
第三區
第四區
第一區
第二區
第三區
第一區
第二區
第三區
第四

抽存
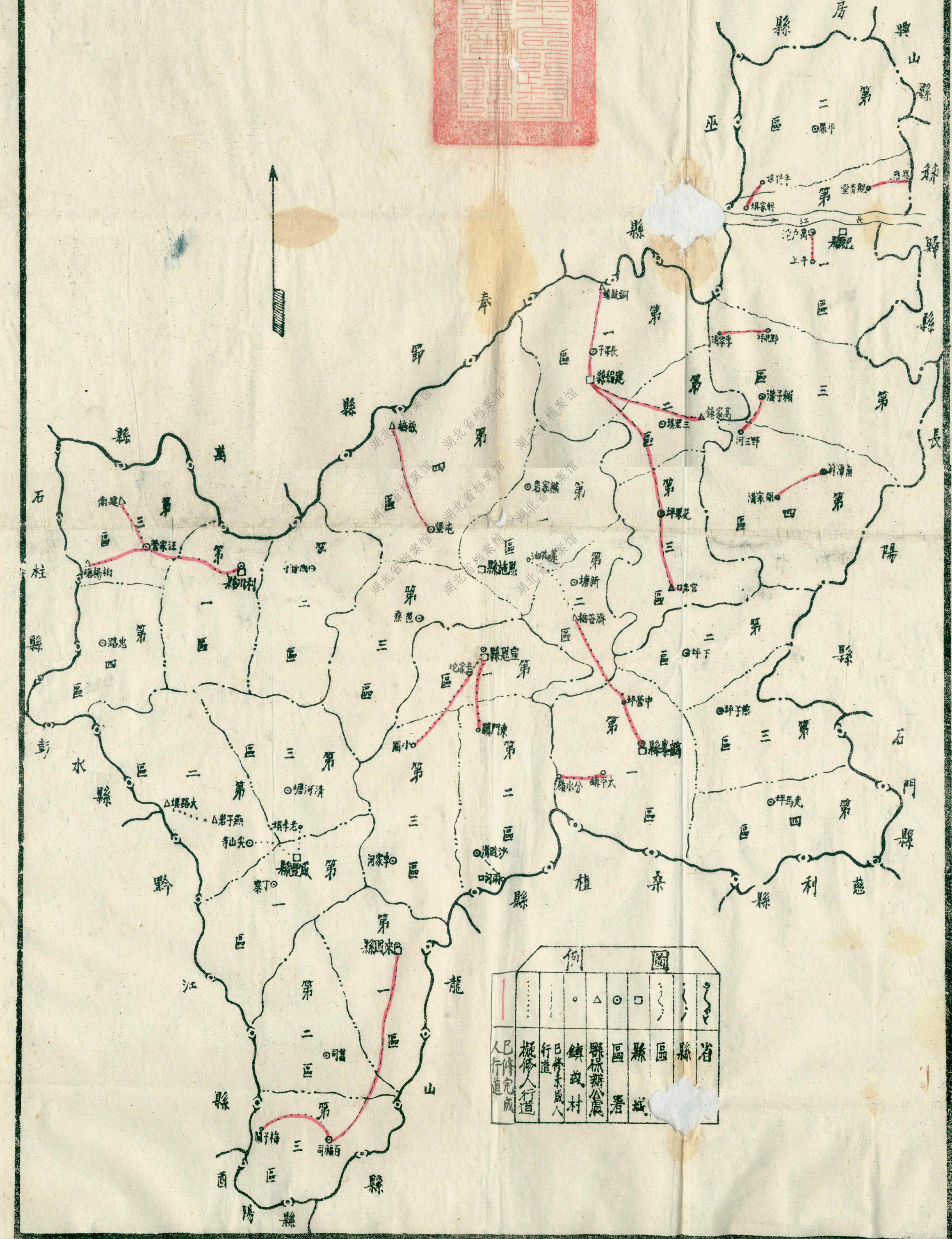
湖北省第九行政督察區二十六年度第二期中心建設工作修築道路報告圖